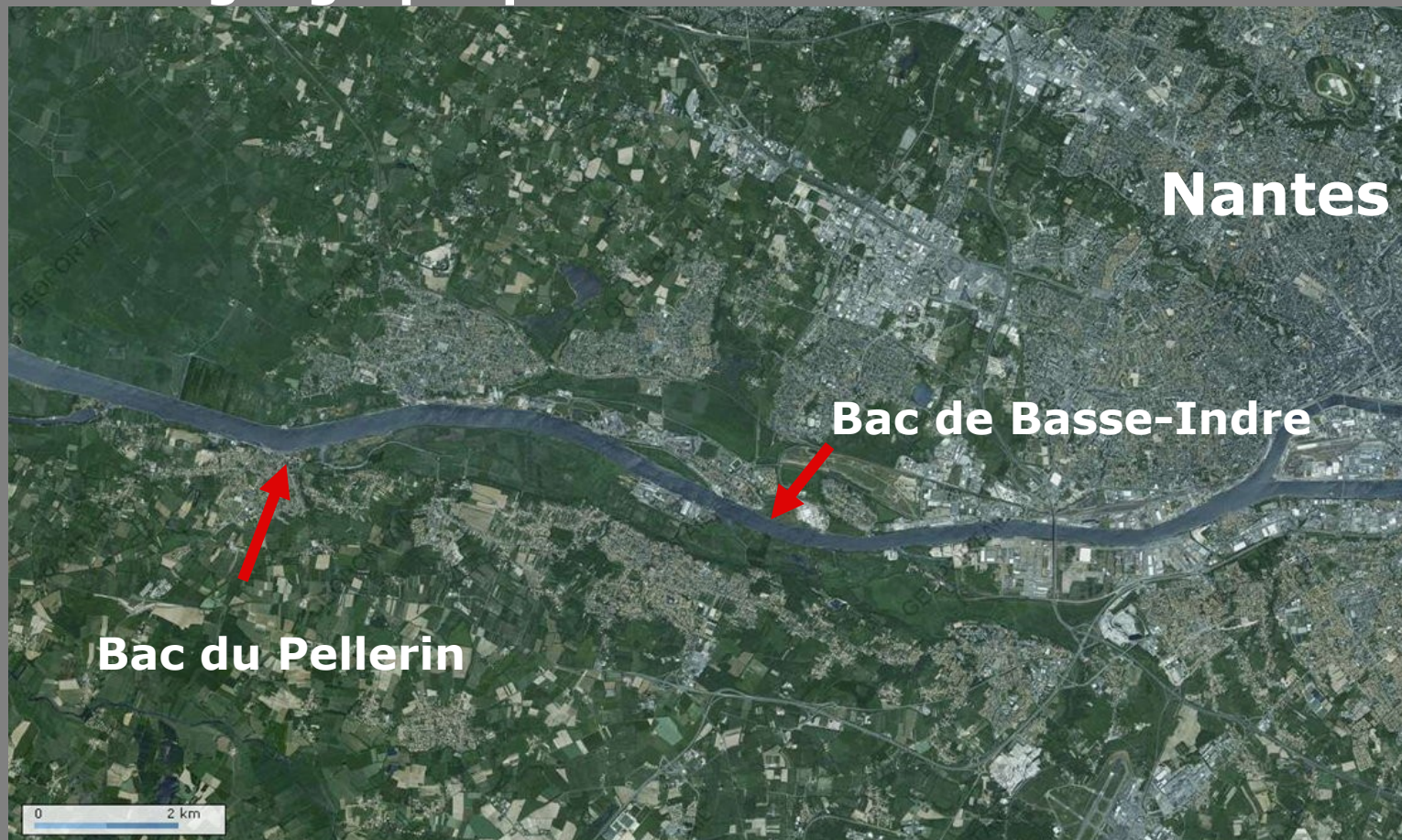




La compagnie des Bacs de Loire exploite pour le compte du département de Loire Atlantique L'exploitation des deux liaisons maritimes départementales.

1. Situation géographique



1. Situation géographique

- Une ligne à 4 milles en aval de Nantes entre Basse-Indre et Indret
- Une ligne à 8 milles en aval entre Le Pellerin et Couëron
- Seuls points de passage entre Nantes et Saint-Nazaire



©2009 Google - Imagerie ©2009 DigitalGlobe, Ge



Fréquentation 2018

1 273 470 véhicules

2 334 869 passagers

Caractéristiques des Bacs

Les Bacs Lola et Ile Dumet sont des sister ships

Longueur du Flotteur: 46m

L hors Tout: 69m

Largeur: 12.5

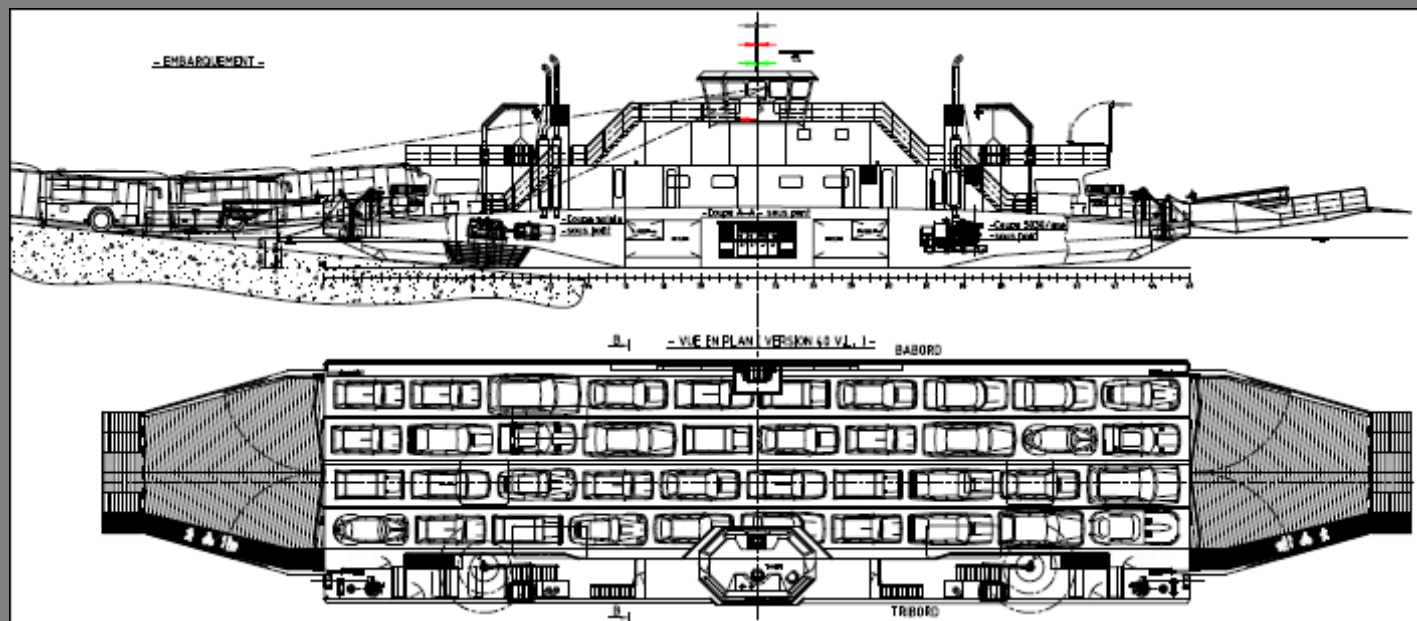
Te max:1.65

Puissance Propulsive: 750kw

297 pax et 40 véhicules



Caractéristiques des Bacs




Caractéristiques des Bacs



Caractéristiques des Bacs



Caractéristiques des Bacs



Contacts :

Directeur : Guillaume du Fontenioux

Responsable d'exploitation : Pascal Maillocheau

Compagnie des Bacs de Loire

Quai Besnard 44610

Basse Indre

Téléphone : 02 40 86 01 29